

Projekträger · Projectverantwoordelijke Responsable de projet

Projekträger
Eifelkreis Bitburg-Prüm



Projektpartner · Projectpartner Partenaire du projet



Stadt St. Vith (B)



REGION WALLONNE



VERBANDSGEMEINDE
P R Ü M



Europäische Union

Europäischer Fonds
für regionale Raumentwicklung

Land Rheinland-Pfalz



Planung und Bauleitung · Planning en bouwleiding Planification et responsable de la construction



Landesbetrieb
Strassen und Verkehr
Gerolstein

www.creativ-druck.com

Radwanderweg
Eifel-Ardennen-Hohes Venn

Fietswandelweg
Eifel-Ardennen-Hoge Venen

Sentier Vélo
Ardenne-Eifel-Hautes Fagnes



Radfahren, wandern, walken... Fietsen, wandelen, walken... Cyclisme, promenade, walken...



Saftige Wiesen, grüne Wälder und sanfte Hügel sind ständiger Begleiter des neuen familienfreundlichen Radwanderwegs durch die Eifel, Ardennen und das Hohe Venn. Fernab des Straßenverkehrs sind die höhengleichen Radwege ausgeschildert - aktiv entspannend nähert man sich so Land und Leuten im selbst vorgegebenen Rhythmus. Entlang der Radwege gibt es idyllische Flecken zum Einkehren. Von der Waldstadt Prüm aus führt der Radweg bis ins belgische St. Vith und nach Waimès.



Malse weiden, groene wouden en zacht glooiende heuvels vormen het permanent gezelschap langs de nieuwe gezinsvriendelijke fietswandelweg door de Eifel, de Ardennen en de Hoge Venen. Ver weg van het straatverkeer, zijn op hetzelfde niveau, fietswegen bebakend - actief ontspannend komt men aldus dicht bij het land en de mensen, in een zelf bepaald ritme. Langs de fietswegen zijn er idyllische plaatsjes voor een oponthoud. Vanuit de woudenstad Prüm loopt de fietsweg naar het Belgische St. Vith en naar Waimès.



Ces nouveaux sentiers vélo parcourant bois, prés et collines de l'Eifel, de l' Ardenne et des Hautes Fagnes promettent d'agréables moments de détente aux familles. La majorité des sentiers balisés sont loin de tout trafic routier ; le pays et ses habitants se laissent dévoiler au rythme de chacun. Les sentiers sont parsemés d'idylliques endroits où faire une pause. Laissez-vous emmener le long du sentier vélo depuis la ville boisée de Prüm vers la Belgique : St. Vith et Waimès.





Hohes Venn

Waimes

Born

Schönberg

St. Vith

Wiesenbach

Our

Neidingen

ehem. Bhf. Lommersweiler

Steinebrück

Winterscheid

Heltenbacher Mühle

Tunnel

Schwarzer Mann

Reuth

Oos

Müllenborn

Burg-Reuland

Oudler

Winterspelt

Großlangenfeld

Bergwerksstollen

Brandscheid

Dausfeld

Schwirzheim

Gerolstein

Büdesheim

Watzerath

Niederprüm

Prüm

Habscheid

Habscheider Mühle

Pittenbach

Pronsfeld

Schönecken

Biberbau

Lünebach





Eifel Zoo

Heilhausener Mühle

Arzfeld

Waxweiler

Legende · Legende · Légende

-  Radwanderweg Eifel-Ardennen-Hohes Venn
Fietswandelweg Eifel-Ardennen-Hoge Venen
Sentier vélo Ardenne-Eifel-Hautes Fagnes
-  Andere Radwanderwege
Andere Fietswandelwegen
Autres sentiers de promenades
-  Radwanderweg in Planung
Geplande fietswandelweg
Sentier vélo en travail
-  Deutsch-Belgische Grenze
Duits-Belgische grens
Frontière belgo-allemande



Gasthaus
Pension
auberge / hôtel



Rastplatz
Rustplaats
Aire de repos



Pannenhilfe
Reparatiedienst
Dépannage



Parkplatz direkt am Radweg
Parkeerplaats in de
omgeving van de fietsweg
Places de parking proches
du sentier vélo

Streckenprofil · Parcoursprofil

Profil du parcours



Entfernungen · Afstanden · Distances

Prüm – Pronsfeld	10 km	Bleialf – St. Vith	17 km
Pronsfeld – Bleialf	12 km	St. Vith – Waimes	17 km

Highlights entlang des Weges

Highlights langs de weg

Highlights le long du sentier

Prüm (D)



Die Waldstadt Prüm bietet mit der Basilika und der ehemaligen Benediktinerabtei ein ganz besonderes Flair. Zahlreiche kulturelle Einrichtungen, Cafés und Restaurants laden zum Verweilen ein.

De woudenstad Prüm heeft met de basiliek en de voormalige Benedictijner abdij een zeer speciale uitstraling. Talrijke culturele instellingen, café 's en restaurants nodigen uit tot vertoeven.

Prüm, la ville boisée, avec sa basilique et son ancienne abbaye bénédictine, vaut certainement le détour. Les nombreux établissements culturels, les cafés et restaurants invitent à s'y arrêter.

Niederprüm (D)



Entdecken Sie auf 20.000 m² Freigelände eine fantasievoll gestaltete Skulpturenlandschaft.

Kom op een 20.000 m² groot terrein een fantasierijk ontworpen sculpturenlandschap ontdekken.

Découvrez sur un site de 20.000 m² un décor de sculptures fantaisistes.

Pronsfeld (D)



Gute Gründe für einen Stopp sind die St. Remigiuskirche, Restaurants und der nahe Eifelzoo.

Goede redenen voor een oponthoud zijn de St. Remigiuskerk, restaurants en in de omgeving, de Eifelzoo.

L'église St Remi, les restaurants et l'Eifelzoo font partie des bonnes raisons de s'y arrêter.

Bleialf (D)



Der Mühlenberger Stollen, die Pfarrkirche, Restaurants und Cafés machen Bleialf zu einem Highlight.

De Mühlenbergse mijngangen, de parochiekerk, en de restaurants en cafés maken Bleialf tot een highlight.

Les mines de plomb (Mühlenberger Stollen), l'église paroissiale, les restaurants et cafés font de Bleialf un des hauts-lieux à ne pas manquer.

Lommersweiler (B)



Die Kirche, auf den Grundsteinmauern einer Kapelle aus dem 15. Jh. errichtet, ist attraktives Ziel von Wallfahrern.

De kerk, gebouwd op een de fundering van een kapel uit de 15e eeuw, is het attractieve reisdoel van bedevaartgangers.

L'église érigée sur le mur principal d'une chapelle du 15^{ème} siècle est un lieu de visite pour les pèlerins.

Neidingen (B)



Zwischen Lommersweiler und Wiesenbach führt der Weg durch den ehem. Neidinger Bahntunnel.

Tussen Lommersweiler en Wiesenbach loopt de weg door de voormalige spoorwegtunnel van Neidingen.

Entre Lommersweiler et Wiesenbach, le sentier traverse l'ancien tunnel ferroviaire de Neidingen.

Wiesenbach (B)



Die St. Bartholomäuskapelle gilt als ältestes Kulturerbe des St. Vith Landes. Entdecken Sie ungeahnte Schätze von kulturellem und geschichtlichem Wert.

De St. Bartholomeuskapel gaat door voor oudste cultuurerfgoed van het Land van St. Vith. Kom onbekende schatten van culturele en geschiedkundige waarde ontdekken.

La chapelle St. Barthélemy s'impose comme patrimoine le plus ancien du paysage St. Vithois. Culturellement et historiquement parlant, découvrez des trésors insoupçonnés.


St. Vith (B)



St. Vith ist eine lebendige Kleinstadt inmitten einer intakten Naturlandschaft. Zahlreiche Shoppingmöglichkeiten, gemütliche Cafés und Restaurants machen St. Vith zu einem lobenswerten Ausflugsziel.

St. Vith is een levendige kleine stad midden in een ongerept natuurlandschap. Talrijke shoppingmogelijkheden en gezellige cafés en restaurants maken St. Vith tot een aanbevelenswaardige uitstapbestemming.

St. Vith est une petite ville vivante au coeur d'une nature intacte. Ses nombreux magasins, ses agréables cafés et restaurants en font un lieu d'excursion appréciable.



Lagekarte · Situatiekaart · Plan

